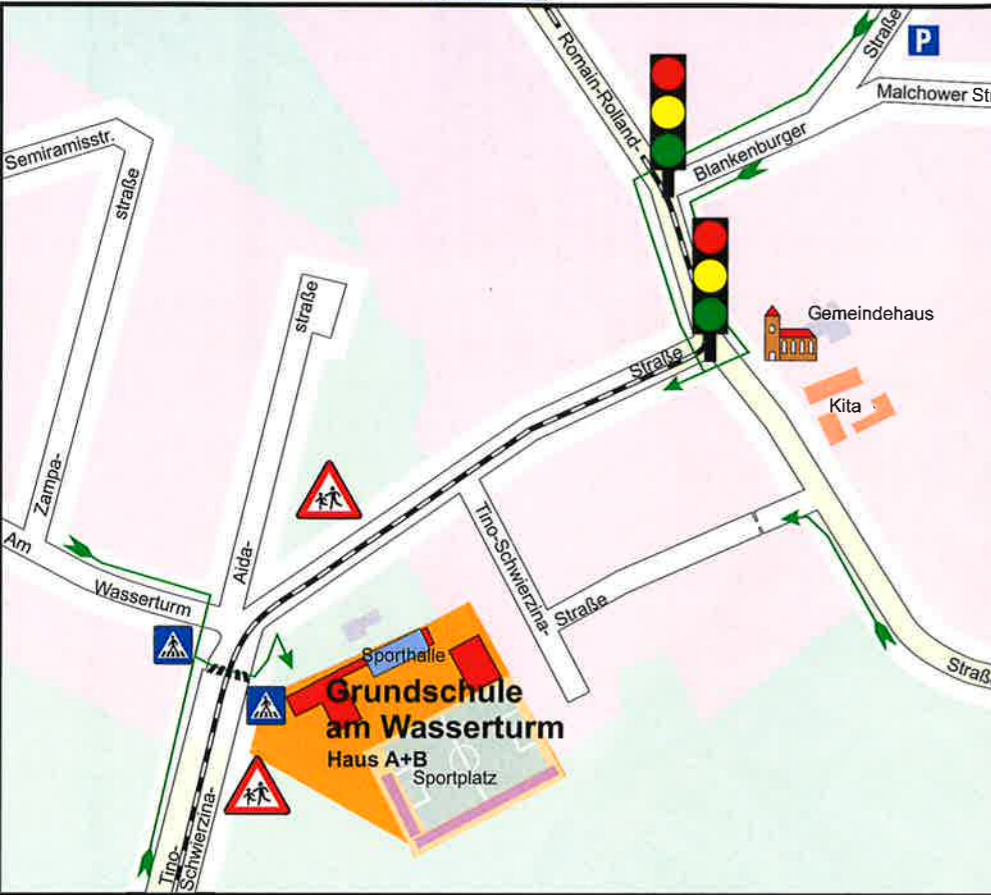


Schulwegplan

Grundschule am Wasserturm
22. G Berlin Pankow
Tino-Schwierzina-Straße 66, 13089 Berlin

Grundschule am Wasserturm Haus A+B



Grundschule am Wasserturm Haus C



Noch fünf wichtige Tipps:

Begleitung der Kinder

Schulanfänger sind noch nicht in der Lage, den Verkehr in ähnlicher Weise wie die Erwachsenen zu erleben und zu begreifen. Deshalb ist es unerlässlich, dass Kinder unter 7 Jahren auf den Weg zur Schule besonders vorbereitet und gegebenenfalls auch begleitet werden. Allgemeine Belehrungen über die Gefahren des Straßenverkehrs genügen nicht.

Begleiten Sie Ihr Kind anfangs, achten Sie darauf, dass es sich später beim Überqueren von Straßen auf das Verkehrsgeschehen konzentriert und sich nicht von Mitschülern und diversen Verlockungen ablenken lässt.

Zeitvorgabe für den Weg zur Schule

Kalkulieren Sie schon beim Frühstück ein, dass Ihr Kind ca. 15 Minuten vor Schulbeginn in unmittelbarer Nähe des Schulgebäudes sein soll - nur so wird nicht gehetzt. Auch an der Ampel dauert es dann keine Ewigkeit, bis das „grüne Männchen“ kommt.

Auffällige Kleidung des Kindes

Je heller und bunter die Kleidung, umso sicherer ist Ihr Kind im Straßenverkehr. Wenn es sich farbenfroh anziehen möchte - gut so: Eher gesehen werden hilft, Unfälle zu verhindern.

Schülerbeförderung mit privatem Kraftfahrzeug

Falls Sie Ihr Kind mit dem Auto zur Schule bringen, vergessen Sie bitte nie den Kindersitz und das Angurten. Lassen Sie Ihr Kind unbedingt auf der Schulseite aus der rechten Autotür aussteigen. Halten Sie jedoch bitte nie in einer Zone, die zum Schutz aller Kinder mit einem absoluten Haltverbot als Sichtschneise



freigehalten werden muss. Schicken Sie Ihr Kind doch zu Fuß - gönnen Sie ihm zusätzliche Bewegung und die Gemeinschaft der Klassenkameraden.

Vorbildliches Verhalten als Verkehrsteilnehmer

Wenn Kinder gefragt werden, welche Vorschläge zur Verkehrssicherheit sie haben, dann kommt als Antwort meist: „Die Erwachsenen sollen erst einmal selbst die Verkehrsregeln beachten.“ Bevor wir Ihnen stundenlang Vorträge halten, sollten wir - als Erwachsene - die Kinder nicht durch Gedanken- und Rücksichtslosigkeit verunsichern und gefährden.

 Hören ist besonders im Straßenverkehr wichtig. Ohr- oder Kopfhörer verhindern das.

Schulwegplan

Grundschule am Wasserturm

22. G im Bezirk Pankow



Hören ist besonders im Straßenverkehr wichtig.
Ohr- oder Kopfhörer verhindern das.

Angaben zu unserer Schule

Haus A+B: Jahrgangsstufen 1-3
Tino-Schwierzina-Straße 66
13089 Berlin

Haus C: Jahrgangsstufen 4-6
Rennbahnstraße 45
13086 Berlin

Schulleiter: Herr Slabon

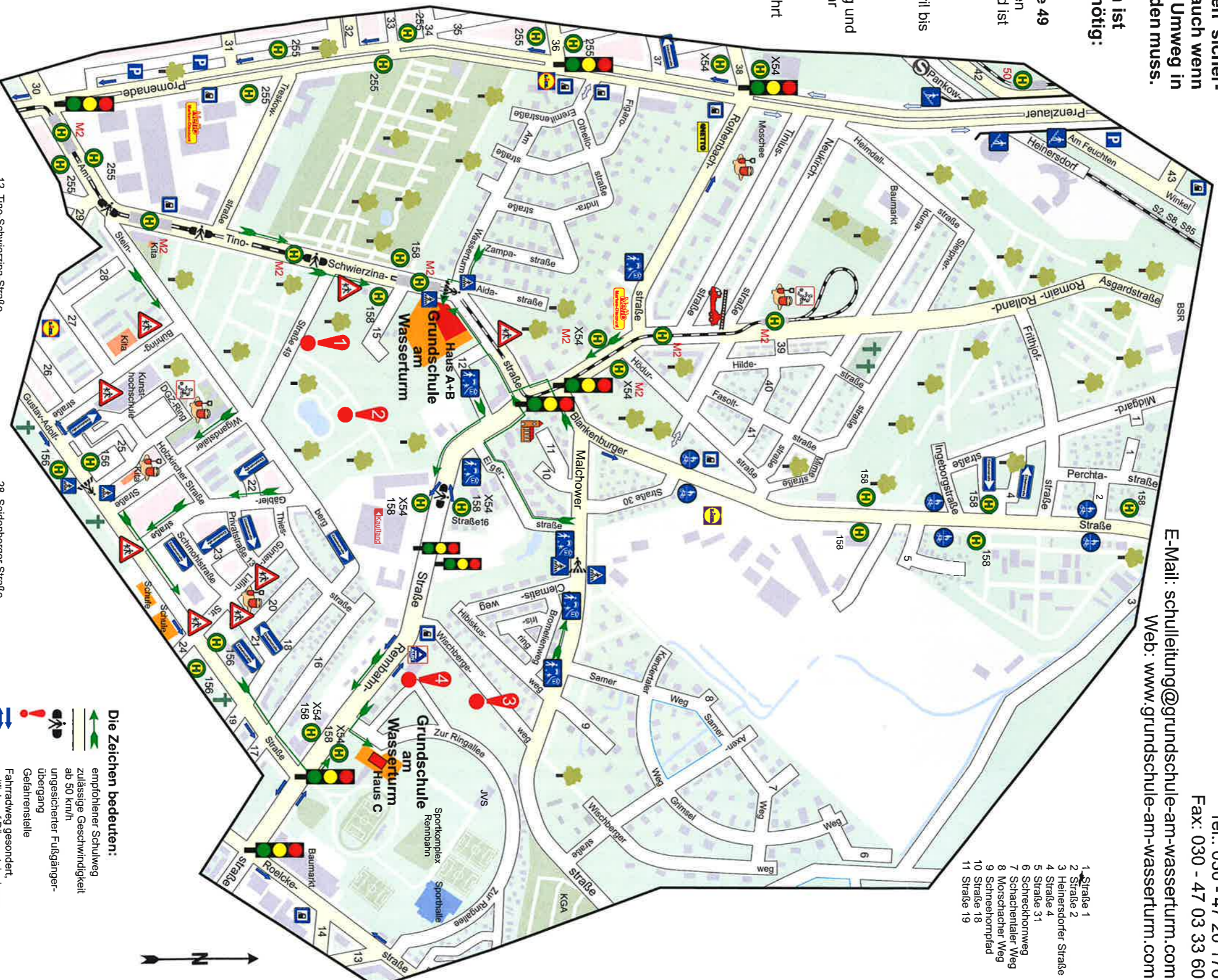
Tel.: 030 - 47 20 176
Fax: 030 - 47 03 33 60

E-Mail: schulleitung@grundschule-am-wasserturm.com
Web: www.grundschule-am-wasserturm.com

Wählen Sie mit Ihrem Kind anhand des Planes den sichersten Schulweg aus, auch wenn vielleicht ein kleiner Umweg in Kauf genommen werden muss.

An folgenden Stellen ist besondere Vorsicht nötig:

- 1** **Vorsicht in der Straße 49**
Diese Straße hat keinen separaten Gehweg und ist wenig beleuchtet.
- 2** **Hinweis!**
Wege sind nur von April bis Oktober geöffnet!
- 3** **Wischbergeweg**
kein separater Radweg und viel Durchgangsverkehr
- 4** **Achtung vor ALDI!**
unübersichtliche Ausfahrt

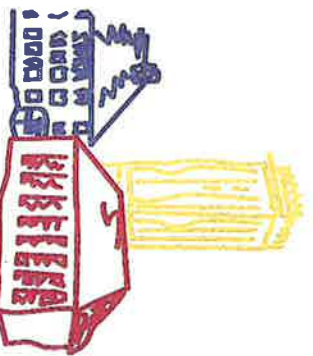


- 1 Straße 1
- 2 Straße 2
- 3 Heinersdorfer Straße
- 4 Straße 4
- 5 Straße 31
- 6 Schreckhornweg
- 7 Schachtenthaler Weg
- 8 Morsbacher Weg
- 9 Schneehornpfad
- 10 Straße 18
- 11 Straße 19

- 12 Tino-Schwierzina-Straße
- 13 An der Industriebahn
- 14 Gehrinngstraße
- 15 Straße 56
- 16 Straße 245
- 17 Straße 247
- 18 Obersteiner Weg
- 19 Große SeesträÙe
- 20 Straße 210
- 21 Straße 206
- 22 Preunelstraße
- 23 Privatstraße 14
- 24 Arnalienstraße
- 25 Herbst-Bayer-StraÙe
- 26 Frieda-Seidnitz-StraÙe
- 27 Jacobsbahnstraße
- 28 Seidenberger Straße
- 29 Pistonusstraße
- 30 Tinnelstraße
- 31 Elsa-Brändström-StraÙe
- 32 Arnold-Zweig-StraÙe
- 33 Binzstraße
- 34 Laudner Straße
- 35 Retzbacher Weg
- 36 Kissingenstraße
- 37 Zeller Weg
- 38 Granitzstraße
- 39 Frostraße
- 40 Donarstraße
- 41 Erdastraße
- 42 Pasewaker Straße
- 43 zur A114

Die Zeichen bedeuten:

- empfohlener Schulweg
- zulässige Geschwindigkeit ab 50 km/h
- ungesicherter Fußgängerübergang
- Gefahrenstelle
- Fahrradweg gesondert
- seitlich auf Bürgersteigniveau
- Fußweg gemeinsam genutzt, oder für Radfahrer frei gegeben
- Schutz- oder Fahrradstreifen auf Fahrbahnniveau



GRUNDSCHULE AM WASSERTURM

Erarbeitet von der COGA mbH Berlin, Oktober 2020

COGA
Gesellschaft für Arbeitsförderung in Köpenick mbH
Ostenstr. 1 - 14
12459 Berlin
Tel.: 030 - 53 01 52 70
Fax: 030 - 53 01 52 71
E-Mail: info@coega.de
Web: www.coega.de
www.schulwegplaene-berlin.de
info@schulwegplaene-berlin.de